

Février 2026

Fichiers supplémentaires du parc éolien de la Plaine du Nutin

DEMANDE D'AUTORISATION ENVIRONNEMENTALE

Département : VIENNE (86)

Commune : SURIN



Maître d'ouvrage



9 Mail Gay Lussac
95000 NEUVILLE-SUR-OISE

Étude réalisée et assemblée par

ENCIS Environnement
90 rue Buck Clayton
87100 Limoges

Historique des révisions				
Version	Établi par	Corrigé par	Validé par	Commentaires et date
0	Stéphanie CHARLAT	Matthieu DAILLAND	Matthieu DAILLAND	Version finale pour dépôt du DDAE 06/02/2026
	<i>StC</i>	<i>MD</i>	<i>MD</i>	

Table des matières

- **Formulaire CERFA destiné à l'Armée**
- **Certificat Radeol MétéoFrance**
- **Lettre de demande d'autorisation environnementale**
- **Courrier d'attestation de maîtrise foncière**
- **Attestation de conformité aux documents d'urbanisme**
- **Lettre d'intention**

Formulaire de demande d'élévation d'obstacle(s) dans le cadre de l'étude des servitudes et des contraintes aéronautiques et radioélectriques

Ce formulaire doit être rempli par tout demandeur lors d'une demande d'élévation d'obstacle(s) et renvoyé à la SDRCAM concernée par voie électronique pour les pré-consultations et les DP, ou transmis sur support numérique aux services instructeurs concernés de l'État dans le cadre d'un PC ou d'une AE.

1. INFORMATIONS GÉNÉRALES :

1.1. Identité du demandeur :

Demandeur	ENERTRAG SE ETS FRANCE
------------------	------------------------

1.2. Nature de la demande :

Projet éolien	<input checked="" type="checkbox"/> oui <input type="checkbox"/> non	Polygone d'étude	<input type="checkbox"/> oui <input type="checkbox"/> non
Projet de Repowering	<input type="checkbox"/> oui <input type="checkbox"/> non	Projet de ligne électrique	<input type="checkbox"/> oui <input type="checkbox"/> non
Projet Photovoltaïque	<input type="checkbox"/> oui <input type="checkbox"/> non	Autre projet ou demande	<input type="checkbox"/> oui <input type="checkbox"/> non

1.3. Type de demande :

Consultation préliminaire (PREC)	<input type="checkbox"/> initiale	<input type="checkbox"/> modificative
Déclaration préalable (DP)	<input type="checkbox"/> initiale	<input type="checkbox"/> modificative
Permis de construire (PC)	<input type="checkbox"/> initial	<input type="checkbox"/> modificatif
ICPE	<input type="checkbox"/> initiale	<input type="checkbox"/> modificative
Autorisation Environnementale Unique (AE)	<input checked="" type="checkbox"/> initiale	<input type="checkbox"/> modificative
Porter à connaissance de modification	<input type="checkbox"/> initial	<input type="checkbox"/> modificatif
Approbation de Projet d'Ouvrage (APO)	<input type="checkbox"/> initiale	<input type="checkbox"/> modificative

1.4. Présentation générale du projet :

Nom du projet	LA PLAINE DU NUTIN	
Maître d'œuvre du projet	Nom de la Société	ENERTRAG POITOU-CHARENTES XIV
	Adresse postale complète	9 MAIL GAY LUSSAC 95000 NEUVILLE SUR OISE
	Identité du contact	BRITHANY CAPA PAZ
	Numéro de téléphone	06 70 74 72 51
	Adresse électronique	brithany.capa-paz@enertrag.com
Situation géographique du projet	Commune(s) concernée(s)	SURIN
	N° de département(s)	86
Nombre d'obstacle(s) et type d'obstacle(s) <i>(mât de mesure de vent, éoliennes, pylônes télécom, centrale photovoltaïque, silo, grue, lignes électriques ...)</i>	3 EOLIENNES	
Hauteur hors tout, en bout de pale ou paratonnerre compris (m) <i>(maximale si plusieurs obstacles)</i>	181.00	

2. CARACTÉRISTIQUES TECHNIQUES DU PROJET :

2.1. Cas d'un projet éolien :

Dans le cadre d'un projet éolien (indiquer les valeurs maximales) :

Longueur de pale (m) / Diamètre du rotor (m)	75.00 / 150.00
Puissance unitaire (MW)	5.90
Puissance totale (MW)	17.70

2.2. Cas d'un projet photovoltaïque :

Dans le cadre d'un projet photovoltaïque :

Nombre de modules	
Superficie en m²	
Luminance en cd/m² *	

*Pour les projets situés à moins de 3 kilomètres d'un aérodrome, attestation de luminance avec précision de non éblouissement et/ou de traitement antireflet.

2.3. Données de positionnement et de hauteur / altitude :

Données de positionnement et de hauteur/altitude du ou des obstacles, ou du polygone (y compris pour les projets photovoltaïques) :

	Désignation de l'obstacle ou des points du polygone	WGS 84		Altitude au sol (m)	Hauteur hors tout, en bout de pale ou paratonnerre compris (m)	Altitude au sommet NGF (m)	Balisage lumineux		Balisage lumineux Fixe (F) ou Clignotant (C)		Type de Machine ** (cf. §3.1.)
		<i>Impérativement sous la forme</i> Lat : N 48°00'00.00'' Long : E ou W 000°12'00.00''					oui	non	F	C	
		Latitude (N/S)	Longitude (E/W)								
	Point le plus élevé du polygone d'étude					0.00	SANS OBJET				
01	PN1	N 46°05'21.89"	E 00°21'51.30"	170.00	181.00	351.00	<input checked="" type="checkbox"/>	<input type="checkbox"/>	<input type="checkbox"/>	<input checked="" type="checkbox"/>	
02	PN2	N 46°05'25.26"	E 00°22'21.37"	174.00	181.00	355.00	<input checked="" type="checkbox"/>	<input type="checkbox"/>	<input type="checkbox"/>	<input checked="" type="checkbox"/>	
03	PN3	N 46°05'43.91"	E 00°22'44.00"	170.00	181.00	351.00	<input checked="" type="checkbox"/>	<input type="checkbox"/>	<input type="checkbox"/>	<input checked="" type="checkbox"/>	
04						0.00	<input type="checkbox"/>	<input type="checkbox"/>	<input type="checkbox"/>	<input type="checkbox"/>	
05						0.00	<input type="checkbox"/>	<input type="checkbox"/>	<input type="checkbox"/>	<input type="checkbox"/>	
06						0.00	<input type="checkbox"/>	<input type="checkbox"/>	<input type="checkbox"/>	<input type="checkbox"/>	
07						0.00	<input type="checkbox"/>	<input type="checkbox"/>	<input type="checkbox"/>	<input type="checkbox"/>	
08						0.00	<input type="checkbox"/>	<input type="checkbox"/>	<input type="checkbox"/>	<input type="checkbox"/>	

	Désignation de l'obstacle ou des points du polygone	WGS 84		Altitude au sol (m)	Hauteur hors tout, en bout de pale ou paratonnerre compris (m)	Altitude au sommet NGF (m)	Balisage lumineux		Balisage lumineux Fixe (F) ou Clignotant (C)		Type de Machine ** (cf. §3.1.)
		<i>Impérativement sous la forme</i> Lat : N 48°00'00.00'' Long : E ou W 000°12'00.00''					oui	non	F	C	
		Latitude (N/S)	Longitude (E/W)								
09						0.00	<input type="checkbox"/>	<input type="checkbox"/>	<input type="checkbox"/>	<input type="checkbox"/>	
10						0.00	<input type="checkbox"/>	<input type="checkbox"/>	<input type="checkbox"/>	<input type="checkbox"/>	
11						0.00	<input type="checkbox"/>	<input type="checkbox"/>	<input type="checkbox"/>	<input type="checkbox"/>	
12						0.00	<input type="checkbox"/>	<input type="checkbox"/>	<input type="checkbox"/>	<input type="checkbox"/>	
13						0.00	<input type="checkbox"/>	<input type="checkbox"/>	<input type="checkbox"/>	<input type="checkbox"/>	
14						0.00	<input type="checkbox"/>	<input type="checkbox"/>	<input type="checkbox"/>	<input type="checkbox"/>	
15						0.00	<input type="checkbox"/>	<input type="checkbox"/>	<input type="checkbox"/>	<input type="checkbox"/>	
16						0.00	<input type="checkbox"/>	<input type="checkbox"/>	<input type="checkbox"/>	<input type="checkbox"/>	
17						0.00	<input type="checkbox"/>	<input type="checkbox"/>	<input type="checkbox"/>	<input type="checkbox"/>	
18						0.00	<input type="checkbox"/>	<input type="checkbox"/>	<input type="checkbox"/>	<input type="checkbox"/>	
19						0.00	<input type="checkbox"/>	<input type="checkbox"/>	<input type="checkbox"/>	<input type="checkbox"/>	
20						0.00	<input type="checkbox"/>	<input type="checkbox"/>	<input type="checkbox"/>	<input type="checkbox"/>	
21						0.00	<input type="checkbox"/>	<input type="checkbox"/>	<input type="checkbox"/>	<input type="checkbox"/>	
22						0.00	<input type="checkbox"/>	<input type="checkbox"/>	<input type="checkbox"/>	<input type="checkbox"/>	
23						0.00	<input type="checkbox"/>	<input type="checkbox"/>	<input type="checkbox"/>	<input type="checkbox"/>	
24						0.00	<input type="checkbox"/>	<input type="checkbox"/>	<input type="checkbox"/>	<input type="checkbox"/>	
25						0.00	<input type="checkbox"/>	<input type="checkbox"/>	<input type="checkbox"/>	<input type="checkbox"/>	
26						0.00	<input type="checkbox"/>	<input type="checkbox"/>	<input type="checkbox"/>	<input type="checkbox"/>	
27						0.00	<input type="checkbox"/>	<input type="checkbox"/>	<input type="checkbox"/>	<input type="checkbox"/>	
28						0.00	<input type="checkbox"/>	<input type="checkbox"/>	<input type="checkbox"/>	<input type="checkbox"/>	
29						0.00	<input type="checkbox"/>	<input type="checkbox"/>	<input type="checkbox"/>	<input type="checkbox"/>	
30						0.00	<input type="checkbox"/>	<input type="checkbox"/>	<input type="checkbox"/>	<input type="checkbox"/>	

3. INFORMATIONS COMPLÉMENTAIRES :

3.1. Cas d'un projet éolien :

**Compléments dans le cadre d'un projet éolien :

Dans le cas où le parc serait composé de différents types de machines, veuillez les détailler ci-dessous (ces données serviront à remplir la dernière colonne du tableau de positionnement des obstacles (cf. §2.3.) - indiquer les maximums si les données précises sont non connues) :

Type de machine	Longueur de pale (m)	Diamètre rotor (m)	Puissance unitaire (MW)	Puissance totale (MW)
1				
2				
3				
4				
5				

3.2. Cas d'un projet de Repowering :

Compléments dans le cadre d'un projet de Repowering :

A remplir obligatoirement si la case "oui" du tableau au §1.2. est cochée.

Projet de Repowering Cf. Nor : TREP180 80 52 J – 11 Juillet 2018	N° Identification ICPE : <input type="checkbox"/> Configuration I (renouvellement à l'identique) <input type="checkbox"/> Configuration II (remplacement, au même emplacement, par des éoliennes de même hauteur hors tout, mais avec des pales plus longues) <input type="checkbox"/> Configuration III (remplacement, au même emplacement, par des éoliennes plus hautes) <input type="checkbox"/> Configuration IV (remplacement et déplacement des éoliennes) <input type="checkbox"/> Configuration V (ajout de mâts)
--	---

3.3. Cas d'un projet de ligne électrique :

Compléments dans le cadre d'un projet de ligne électrique :

A remplir obligatoirement si la case "oui" du tableau au §1.2. est cochée.

Dénomination des pylônes, démontés et/ou modifiés	
Type de modification(s)	<input type="checkbox"/> augmentation de la hauteur initiale <input type="checkbox"/> diminution de la hauteur initiale <input type="checkbox"/> déplacement <input type="checkbox"/> rénovation <input type="checkbox"/> réhabilitation <input type="checkbox"/> création de ligne <input type="checkbox"/> raccordement <input type="checkbox"/> autre, précisez :

3.4. Historique du projet :

Informations complémentaires (historique du projet par rapport à l'administration concernée - pré-consultation, DP, PC, ICPE, AE, ... qui ont pu précéder la demande) :

A remplir obligatoirement dans le cas de projets modificatifs, la(les) case(s) du tableau au §1.3. doit(doivent) être cochée(s).

Le projet a-t-il fait l'objet d'une ou plusieurs pré-consultation(s) ?	<input checked="" type="checkbox"/> oui <input type="checkbox"/> non Si oui, inscrivez ci-après les références du ou des avis technique(s) reçu(s), ainsi que les <u>références internes SDRCAM</u> : BR 0369-2022
Le projet a-t-il fait l'objet d'une ou plusieurs demande(s) administrative(s) de type PC, ICPE, AU, AE, ...?	<input type="checkbox"/> oui <input checked="" type="checkbox"/> non Si oui, inscrivez ci-après les références du ou des arrêté(s) établi(s), la(les) référence(s) du ou des avis conforme(s) du ministère des armées, ainsi que les <u>références internes SDRCAM</u> :
Dans le cadre d'un projet éolien, une ou des demande(s) de déclaration(s) préalable(s) pour un mât de mesure du vent, a ou ont-elles été demandée(s) ?	<input type="checkbox"/> oui <input checked="" type="checkbox"/> non Si oui, inscrivez ci-après les références du ou des arrêté(s) établi(s), la(les) référence(s) du ou des avis conforme(s) du ministère des armées, ainsi que les <u>références internes SDRCAM</u> :

Destinataire :

- **Sous-direction régionale de la circulation aérienne militaire Nord :**

BA 705 – SDRCAM Nord

RD 910

37076 Tours Cedex 02

dsac-dircam-sdrcam-nord-envaero.chef.fct@intradef.gouv.fr

ou

- **Sous-direction régionale de la circulation aérienne militaire Sud :**

BA 701 – SDRCAM Sud

Chemin de Saint Jean

13300 Salon de Provence

dsac-dircam-sdrcam-sud-envaero.chef-div.fct@intradef.gouv.fr

ou, dans le cadre d'un PC ou d'une AE

- **Services instructeurs de l'État**

Cadre réservé SDRCAM	BR N° :
----------------------	---------

4. PIÈCES À JOINDRE OBLIGATOIREMENT À LA DEMANDE :

Ces documents doivent être impérativement produits **individuellement au format PDF**

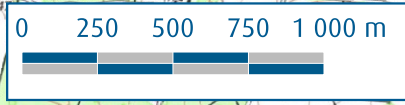
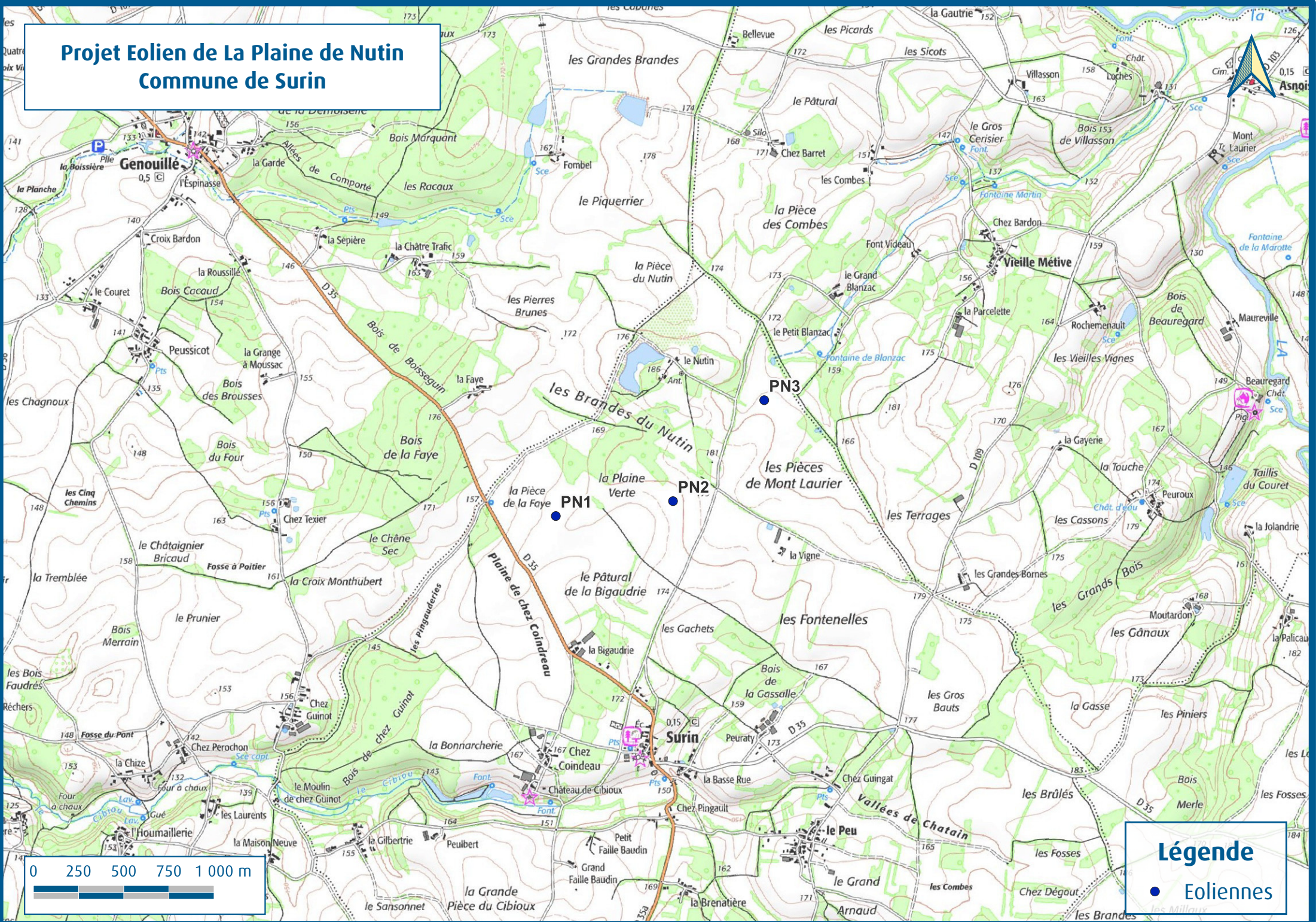
- 4.1. **Plan d'élévation** du ou des obstacles (*avec hauteur totale mentionnée, paratonnerre compris*)
- 4.2. **Cartographie** du projet avec emplacement précis du ou des obstacles (*Format A4 - 1/25 000^{ème}*)
- 4.3. **Attestation de luminance** avec précision de non éblouissement et/ou de traitement antireflet (*photovoltaïque*)

5. SIGNATURE DU FORMULAIRE :

La signature électronique du formulaire s'effectue selon la procédure décrite en cliquant sur la case.
A l'issue, le document doit être sauvegardé sans modifier l'extension (.pdf) et envoyé avec les pièces jointes à la SDRCAM concernée exclusivement par voie électronique pour les pré-consultations et les DP, ou transmis sur support numérique aux services instructeurs concernés de l'État dans le cadre d'un PC ou d'une AE.
L'envoi complet (formulaire + pièces jointes) ne devra pas dépasser 9MB.

Date et signature :	Brithany Capa-Paz Signature numérique de Brithany Capa-Paz Date : 2025.07.08 13:38:24 +02'00'
---------------------	--

Projet Eolien de La Plaine de Nutin Commune de Surin



Légende

- Eoliennes

Direction des Systèmes d'Observation

42, avenue Gaspard Coriolis
31000 Toulouse

À l'attention de Brithany CAPA PAZ
ENERTRAG SE
9 Mail Gay Lussac
95000 NEUVILLE SUR OISE

Objet : Certificat Radeol

Toulouse, le 06 mai 2025

Nom du projet : Parc éolien de La Plaine du Nutin

Affaire suivie par : DSO/CMR

Courriel : radeol@meteo.fr

Référence Météo-France : 2025-000448

Par déclaration en référence, vous avez saisi Météo-France concernant un projet d'installation de parc éolien sur la commune de **SURIN (86)**.

Vous avez indiqué que ce projet relève du régime de l'autorisation des ICPE. Dès lors, son acceptabilité est soumise au respect des conditions prescrites par l'arrêté ministériel modifié du 26 août 2011 relatif aux installations de production d'électricité utilisant l'énergie éolienne.

Ce parc éolien se situerait à une distance de **71,25 km du radar le plus proche utilisé dans le cadre des missions de sécurité météorologique des personnes et des biens, à savoir le radar en bande C de Cherves***.

Cette distance est **supérieure à la distance minimale d'éloignement** fixée par l'arrêté.

Dès lors, **aucune contrainte réglementaire spécifique** ne pèse sur ce projet éolien au regard des radars météorologiques, et **l'avis de Météo-France n'est pas requis** pour sa réalisation.

Ce certificat, joint à votre dossier de demande d'autorisation déposé en préfecture, permet de justifier de cette position réglementaire.

* Les coordonnées géographiques des radars concernés, ainsi qu'un rappel sur la réglementation et les études d'impact, vous sont accessibles à partir de l'url suivante : <https://www.radeol.fr>
Ce certificat n'est valable que pour les caractéristiques exactes du projet renseignées par le demandeur (cf. Annexe). En cas de modification du projet, un nouveau certificat doit être demandé.

Demandeur	
Nom	CAPA PAZ
Prénom	Brithany
Société	ENERTRAG SE
Email	brithany.capa-paz@enertrag.com
Adresse	9 Mail Gay Lussac
Code postal	95000
Commune	NEUVILLE SUR OISE
Projet	
Nom	Parc éolien de La Plaine du Nutin
Localisation	METROPOLE
Situation	TERRE
ICPE	AUE
Type	EOLIENNES
Commune #1	SURIN (86)
Dossier	
Référence	2025-000448
Date et heure	06/05/2025 14:24:15
Type de courrier	M1C_AC
Règles métier	v6.0

Les coordonnées sont exprimées en degrés décimaux dans le système géodésique WGS84.

Eolienne/sommet	Latitude	Longitude
#1	46,08941°	0,36425°
#2	46,09035°	0,3726°
#3	46,09553°	0,37889°

ENERTRAG Poitou Charentes XIV SAS
9, mail Gay Lussac
95000 Neuville-sur-Oise

Préfecture de la Vienne
7 place Aristide Briand
CS 30589
86021 POITIERS

Date	Référence
Le jeudi 24 avril 2025	FRPCPN
Objet	Contact
Dossier de Demande d'Autorisation Environnementale	Brithany CAPA PAZ Brithany.capa-paz@enertrag.com
Projet Eolien de « La Plaine du Nutin »	

Monsieur le Préfet,

Je soussigné, Vincent Masureel, Président de la société **ENERTRAG ENERGIE**, société par actions simplifiée au capital de 37.000,00 euros dont le siège social est au 9 mail Gay Lussac, 95000 Neuville-sur-Oise, 451 282 719 RCS PONTOISE,

Elle-même Présidente de la société **ENERTRAG POITOU CHARENTES XIV**, société par actions simplifiée au capital de 3000 euros, dont el siège social est situé 9 Mail Gay Lussac 95000 Neuville-sur-Oise, immatriculée au Registre du Commerce et des Société de Pontoise sous el numéro 853 244 374,

Ai l'honneur de solliciter l'autorisation environnementale pour le parc éolien de la Plaine du Nutin, situé sur la commune de Surin (commune du Département de la Vienne), au titre de la réglementation des Installations Classées pour la Protection de l'Environnement, rubrique n°2980-1 « Installation terrestre de production d'électricité à partir de l'énergie mécanique du vent et regroupant un ou plusieurs aérogénérateurs et comprenant au moins un aérogénérateur dont le mât a une hauteur supérieure ou égale à 50m ».

Le projet comporte l'implantation de 3 éoliennes d'une puissance comprise entre 4,2 et 5,9 Mégawatts chacune, portant la puissance à installer à un total entre 12,6 et 17,7 Mégawatts, ainsi que 1 poste de livraison électrique.


Vous remerciant par avance de l'attention que vous porterez à la présente, je vous prie d'agréer, Monsieur le Préfet, mes meilleures salutations.



Monsieur Vincent MASUREEL
Président de la société ENERTRAG ENERGIE SAS,
elle-même Présidente de ENERTRAG POITOU CHARENTES XIV SAS



ENERTRAG Poitou Charentes XIV SAS
9, mail Gay Lussac
95000 Neuville-sur-Oise
SIREN: 853 244 374 RCS Pontoise



Tel. +33 1 30 30 60 09
Fax +33 1 30 30 52 57



contact-france@enertrag.com



www.enertrag.com

n°TVA intracommunautaire: FR 37 853244374
SaarLB| IBAN: DE1059050000031523194| BIC: SALADE55XXX
Landesbank Saar - Ursulinenstrasse 2 - 66111 Saarbrücken - Allemagne

ENERTRAG POITOU CHARENTES XIV SAS
9, mail Gay Lussac
95000 Neuville-sur-Oise

Préfecture de la Vienne
7 place Aristide Briand
CS 30589
86021 POITIERS

Date	Référence
Le jeudi 24 avril 2025	FR PC PN
Objet	Contact
Dossier de Demande d'Autorisation Environnementale	Brithany CAPA PAZ Brithany.capa-paz@enertrag.com
Attestation de maîtrise foncière – Projet éolien de « La Plaine du Nutin »	

Monsieur le Préfet,


Je soussigné Vincent Masureel, Président de la société **ENERTRAG ENERGIE SAS**, société par actions simplifiée au capital de 37.000 euros dont le siège social est situé 9 mail Gay Lussac, 95000 Neuville-sur-Oise, immatriculée au Registre du Commerce et des Sociétés de Pontoise sous le numéro 451 282 719,

Elle-même Présidente de la société **ENERTRAG POITOU CHARENTES XIV SAS**, société par actions simplifiée au capital de 3000 euros, dont le siège social est situé 9 mail Gay Lussac 95000 Neuville-sur-Oise, immatriculée au Registre du Commerce et des Sociétés de Pontoise sous le numéro 853 244 374,

Atteste sur l'honneur, conformément à l'article R.181-13 du Code de l'environnement, être en possession de toutes les autorisations foncières permettant la réalisation du projet éolien de La Plaine du Nutin situé sur la commune de Surin, et notamment nécessaires au dépôt de la demande d'autorisation environnementale dudit projet ; ou qu'une procédure est en cours ayant pour effet de nous conférer ces autorisations.

Ces autorisations sont émises par les propriétaires, exploitants agricoles, communes, et toute autre entité ou autorité dont l'autorisation est requise, et portent sur les parcelles d'implantation des éoliennes et du (ou des) poste(s) de livraison, ainsi que celles concernées par les survols, les chemins d'accès et le câblage électrique.


Fait pour servir et valoir ce que de droit,



Monsieur Vincent MASUREEL
Président de la société ENERTRAG ENERGIE SAS,
Elle-même Présidente de ENERTRAG POITOU CHARENTES XIV SAS



ENERTRAG Poitou Charentes XIV SAS
9, mail Gay Lussac
95000 Neuville-sur-Oise
SIREN: 853 244 374 RCS Pontoise



Tel. +33 1 30 30 60 09
Fax +33 1 30 30 52 57



contact-france@enertrag.com



www.enertrag.com

n°TVA intracommunautaire: FR 37 853244374
SaarLB| IBAN: DE1059050000031523194| BIC: SALADE55XXX
Landesbank Saar - Ursulinenstrasse 2 - 66111 Saarbrücken - Allemagne

ENERTRAG POITOU CHARENTES XIV SAS
9, mail Gay Lussac
95000 Neuville-sur-Oise

Préfecture de la Vienne
7 place Aristide Briand
CS 30589
86021 POITIERS

Date
Le jeudi 24 avril 2025

Référence
FR PC PN

Objet
Dossier de Demande d'Autorisation
Environnementale
Attestation de conformité aux documents
d'urbanisme –
Projet éolien de « La Plaine du Nutin »

Contact
Brithany CAPA PAZ
Brithany.capa-paz@enertrag.com

Monsieur le Préfet,

Je soussigné Vincent Masureel, Président de la société **ENERTRAG ENERGIE SAS**, société par actions simplifiée au capital de 37.000 euros dont le siège social est situé 9 mail Gay Lussac, 95000 Neuville-sur-Oise, immatriculée au Registre du Commerce et des Sociétés de Pontoise sous le numéro 451 282 719,

Elle-même Présidente de la société **ENERTRAG POITOU CHARENTES XIV SAS**, société par actions simplifiée au capital de 3000 euros, dont le siège social est situé 9 mail Gay Lussac 95000 Neuville-sur-Oise, immatriculée au Registre du Commerce et des Sociétés de Pontoise sous le numéro 853 244 374,

Atteste sur l'honneur, conformément à l'article D.181-15-2 I 12 a) du Code de l'environnement, que le projet éolien de La Plaine du Nutin situé sur la commune de Surin, composé de 3 éoliennes et 1 poste de livraison, est conforme au Plan Local d'Urbanisme intercommunal du Civraisien en Poitou.

Fait pour servir et valoir ce que de droit,


Monsieur Vincent MASUREEL
Président de la société ENERTRAG ENERGIE SAS
Elle-même Présidente de ENERTRAG POITOU CHARENTES XIV SAS

ENERTRAG SE
Établissement France
9, mail Gay Lussac
95000 Neuville-sur-Oise

Préfecture de la Vienne
7 Place Aristide Briand
CS 30589
8601 POITIERS

Date
jeudi 14 août 2025

Veillez citer notre référence dans toute correspondance

FR PC PN

Objet
Lettre d'intention
Projet Éolien de La Plaine du Nutin

Contact
Brithany CAPA PAZ
Brithany.capa-paz@enertrag.com

Monsieur le Préfet,

Notre société **ENERTRAG SE**, société européenne dont le siège social est situé Gut Dauerthal, D-17291 Dauerthal (Allemagne), immatriculée au registre du commerce de Neuruppin sous le numéro HRB N°13694, prise en son établissement France immatriculé au Registre du Commerce et des Sociétés de Pontoise sous le numéro 498 124 890, représentée par Messieurs Gunar HERING et Simon HAGEDORN en leurs qualités respectives de Président et de membre du Directoire (*Mitglieder des Vorstands*) dûment habilités,

Agissant en qualité d'associé unique propriétaire des 3000 actions de la société **ENERTRAG POITOU CHARENTES XIV**, société par actions simplifiée au capital de 3.000 Euros, dont le siège social est situé 9 mail Gay Lussac 95000 Neuville-sur-Oise, immatriculée au Registre du Commerce et des Sociétés de Pontoise sous le numéro 853 244 374, ci-après la « Société de projet »,

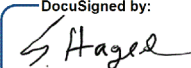
S'engage, tant qu'elle en sera actionnaire, à fournir un soutien financier à la Société de projet et à veiller à ce que la gestion et la situation financière de sa filiale lui permettent de faire face à ses obligations financières, et plus généralement de conduire son projet dans le respect des intérêts visés à l'article L.511-1 du code de l'environnement.

La présente lettre d'intention demeurera en vigueur jusqu'à la date de mise en service du parc.

Nous vous prions d'agréer, Monsieur le Préfet, nos salutations respectueuses.

DocuSigned by:

74585EB08C25464...
Gunar HERING
Président du Directoire
ENERTRAG SE

DocuSigned by:

2151C852EC4F4AF...
Simon HAGEDORN
Membre du Directoire
ENERTRAG SE